



# KORSHOLMS KOMMUN MUSTASAAREN KUNTA

180

SMEDSBY  
SEPÄNKYLÄ

Lätt trafikled till Mellanvägen

Keuyen liikenteen väylä Välitielle

Planläggningsavdelningen: Förslag/Ehdotus 13.10.2021  
Kaavoitusosasto:

Plankod: 499/375-21  
Kaavatunnus:

Planläggningsingenjör:  
Kaavoitusinsinööri: Martina Bäckman

Planläggare:  
Kaavoittaja: Jim Åkerholm

Koordinatsystem: Höjdsystem:  
Koordinaattijärjestelmä: ETRS-GK22 Korkeusjärjestelmä: N2000

Godkänd av kommunfullmäktige:  
Hyväksytty kunnanvaltuustossa: xx.xx.xxxx § xx

## Korsholm/Mustasaari

Detaljplanebeteckningar och -bestämmelser:  
Asemakaavamerkinnt ja-määräykset:



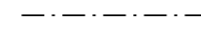
Område för närrekreation.  
Lähivirkistysalue.



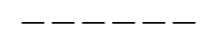
Linje 3 m utanför planområdets gräns.  
3 m kaava-alueen rajan ulkopuolella oleva viiva.




Kvarters-, kvartersdels- och områdesgräns.  
Korttelin, korttelinosan ja alueen raja.



Gräns för delområde.  
Osa-alueen raja.



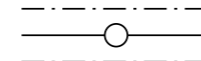
Riktgivande gräns för område eller del av område.  
Ohjeellinen alueen tai osa-alueen raja.



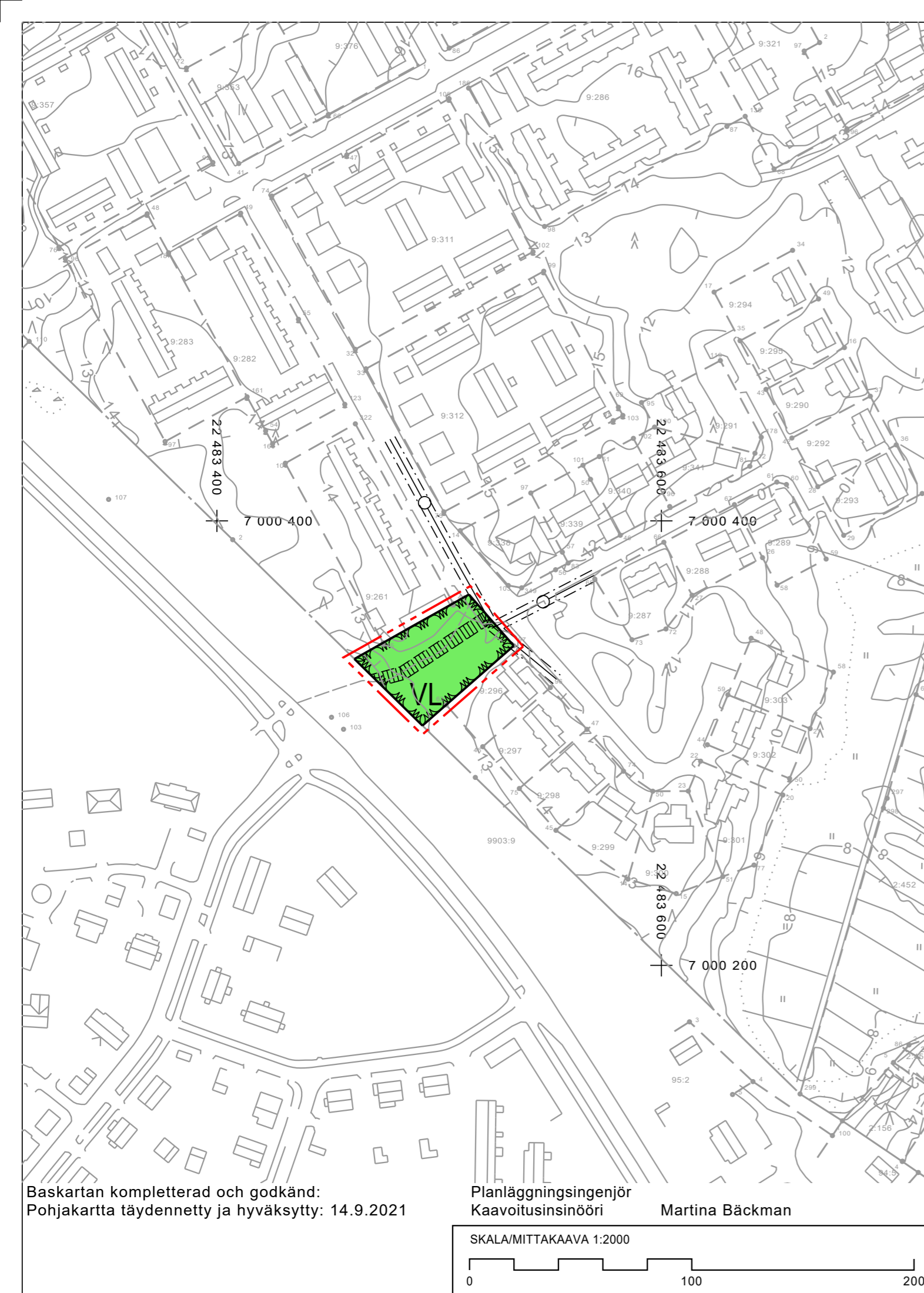
Byggnadsyta.  
Rakennusala.



För riktgivande lätttrafik reserverad del av område.  
Ohjeelliselle kevytliikenteelle varattu alueen osa.



För ledning reserverad del av område.  
Johtoa varten varattu alueen osa.



Baskartan kompletterad och godkänd:  
Pohjakartta täydennetty ja hyväksytty: 14.9.2021

Planläggningsingenjör  
Kaavoitusinsinööri Martina Bäckman

SKALA/MITTAKAAVA 1:2000

