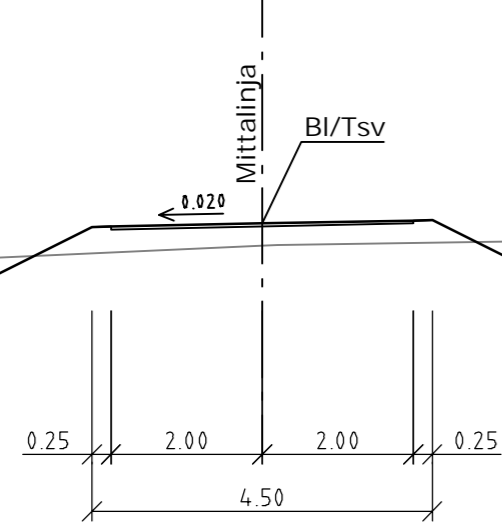
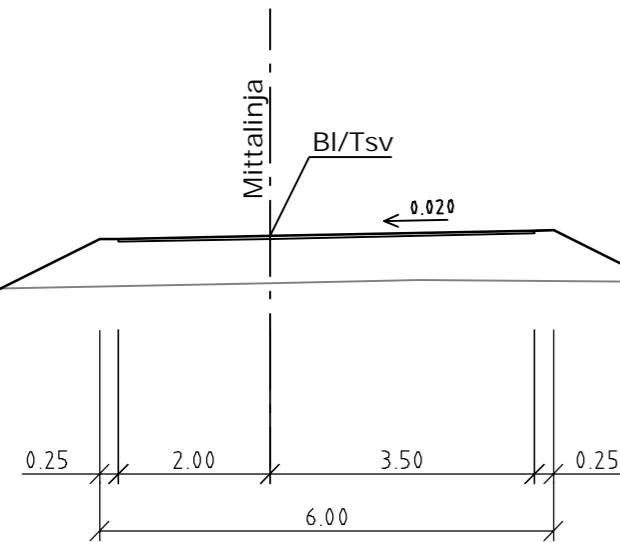


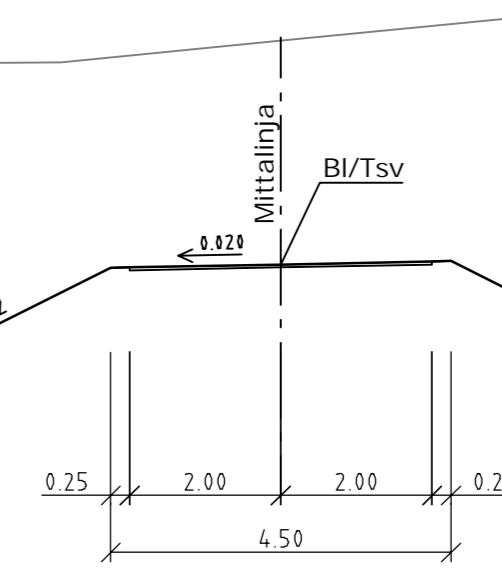
J1, 4,5/4,0  
Sekt./Plv. 0-1480.  
Sekt./Plv. 1955-4765.



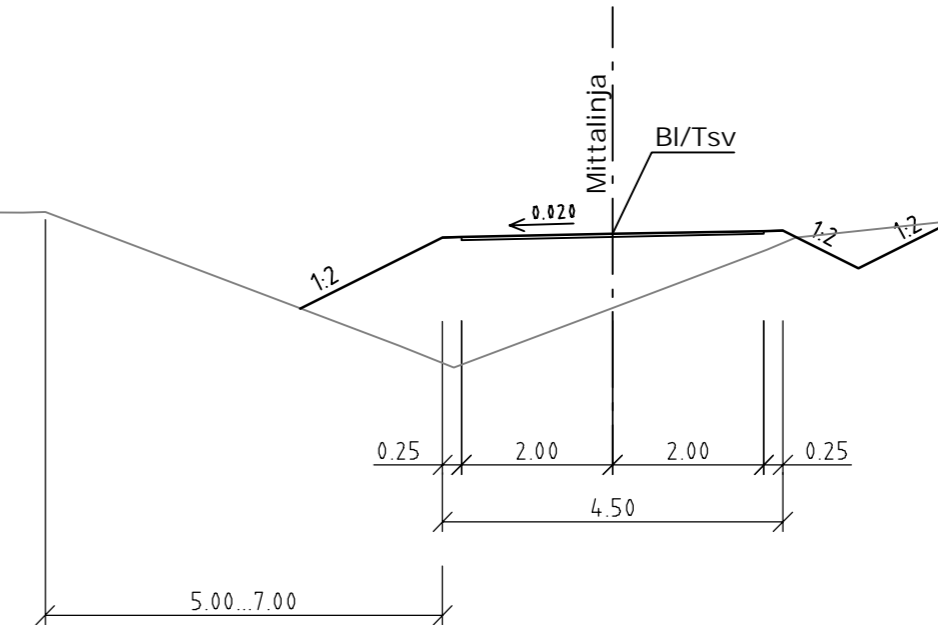
J1, 6,0/5,5  
Sekt./Plv. 1480-1955.



J1, 4,5/4,0  
Linjen är i skärning nära underfarter /  
Linjaus on leikkauksessa lähellä alikulkuja



J1, 4,5/4,0  
Nära fastigheter / Kiinteistöjen lähellä  
Sekt./Plv. 3400-3500, 4100-4230,  
4420-4560



Skiljeremans är smalare bredvid fastigheter  
Välkaista on kapeampi kiinteistöjen vieressä

SKISS/LUONNOS 12.1.2022

Märke/Merkki	Ändring/Muutos	Dat./Pvm	Plan./Suunn.	Insp./Tark.	Koordinatsystem/ Koordinattijärjestelmä	ETRS-GK22	Förbättring av Lv 673 genom att bygga gång- och cykelväg mellan Vikby-Solf, Korsholm, vägplan Mt 673 parantaminen rakentamalla jalkakäytävä ja pyörätie välille Vikby-Sulva, Mustasaari, tiesuunnitelma
					Höjdsystem/ Korkeusjärjestelmä	N2000	
Dat./Pvm		Dat./Pvm		Dat./Pvm	Vägregister beteckning/Tierekisteritunnus	673/2/612-673/1/1060	Tvärsektion J1 Peruspoikkileikkaus J1
X.X.2022	Hanna Kauppila	X.X.2022	Ben Antell	X.X.2022	Skala/Mittakaava	1:100	Ritn.no/Piir.nro 4T-2