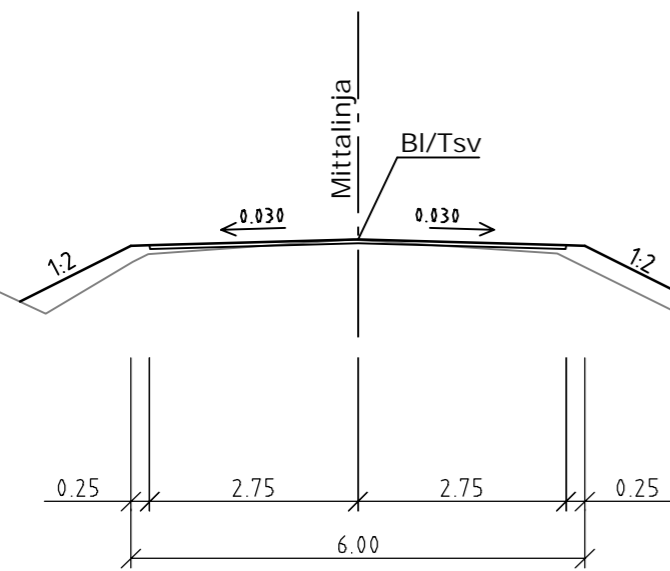
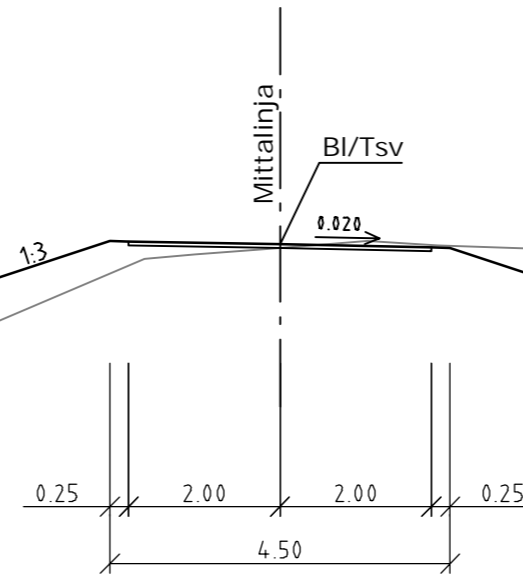


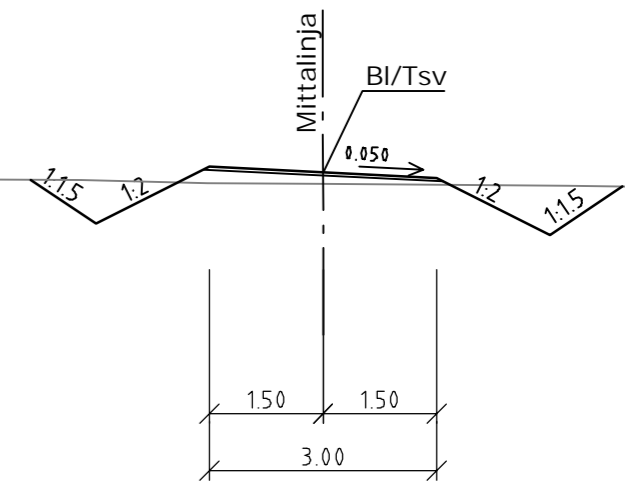
Y1, 6,0/5,5



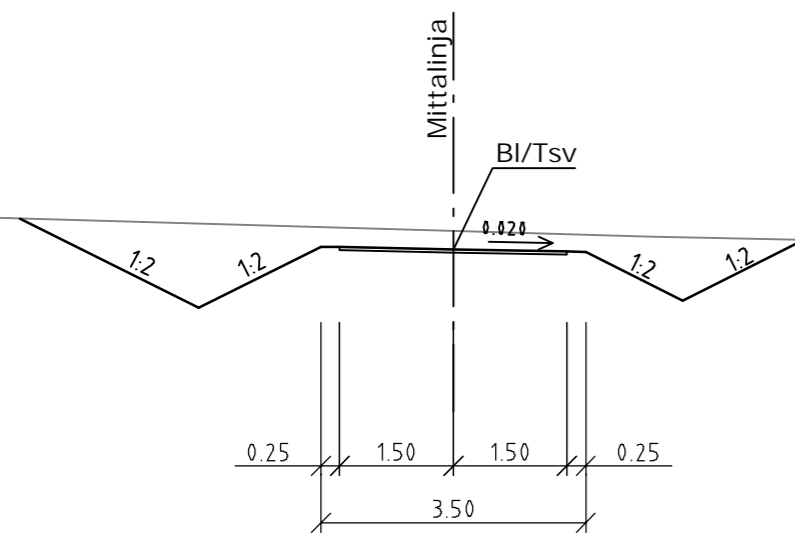
Y2 VE1, 4,5/4,0



Y4, 3,0



Y5, VE2, 3,5/3,0



SKISS/LUONNOS 12.1.2022

Märke/Merkki	Ändring/Muutos	Dat/Pvm	Plan./Suunn.	Insp./Tark.	Koordinatsystem/ Koordinaattijärjestelmä	Förbättring av Lv 673 genom att bygga gång- och cykelväg mellan Vikby-Solf, Korsholm, vägplan Mt 673 parantaminen rakentamalla jalkakäytävä ja pyörätie välille Vikby-Sulva, Mustasaari, tiesuunnitelma
					ETRS-GK22	
					Höjdsystem/ Korkeusjärjestelmä	Tvärsektioner Y1, Y2, Y4 och Y5 Peruspoikkileikkaukset Y1, Y2, Y4 ja Y5
					N2000	
Dat/Pvm		Dat/Pvm		Dat/Pvm	Vägregister beteckning/Tierekisteritunnus	Skala/Mittakaava
X.X.2022	Hanna Kauppila	X.X.2022	Ben Antell	X.X.2022	673/2/612-673/1/1060	1:100
						Ritn.no/Piir.nro
						4T-6



KORSHOLMS KOMMUN
MUSTASAAREN KUNTA



Dat/Pvm
X.X.2022

Plan./Suunn.
Mikko Uljas, Ins.
Tero Hakola DI, Timo Ojanperä Ins.AMK

Insp./Tark.
X.X.2022