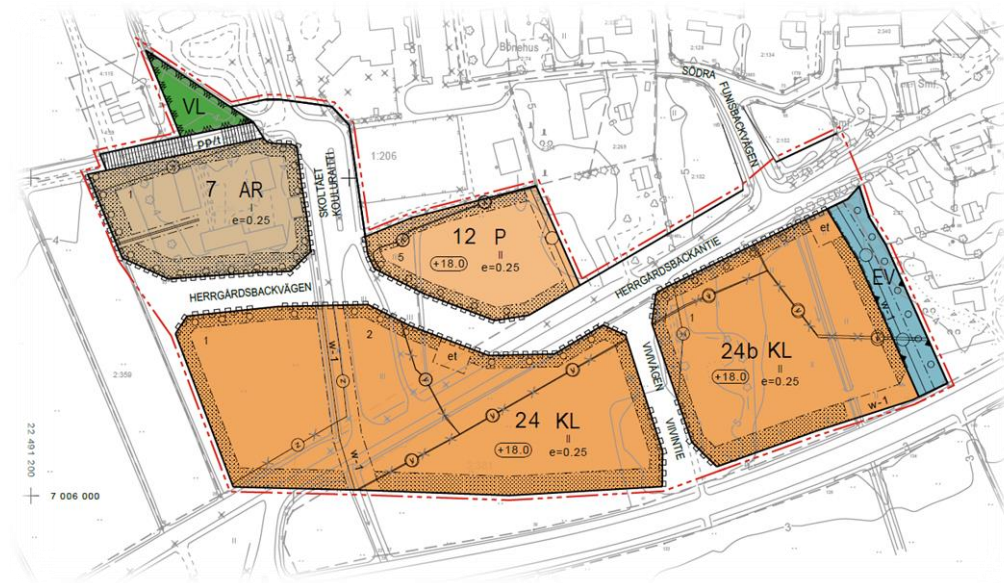


Illustrationer i förslagskedet, 1.11.2023
Ehdotusvaiheen havainnekuvat, 1.11.2023

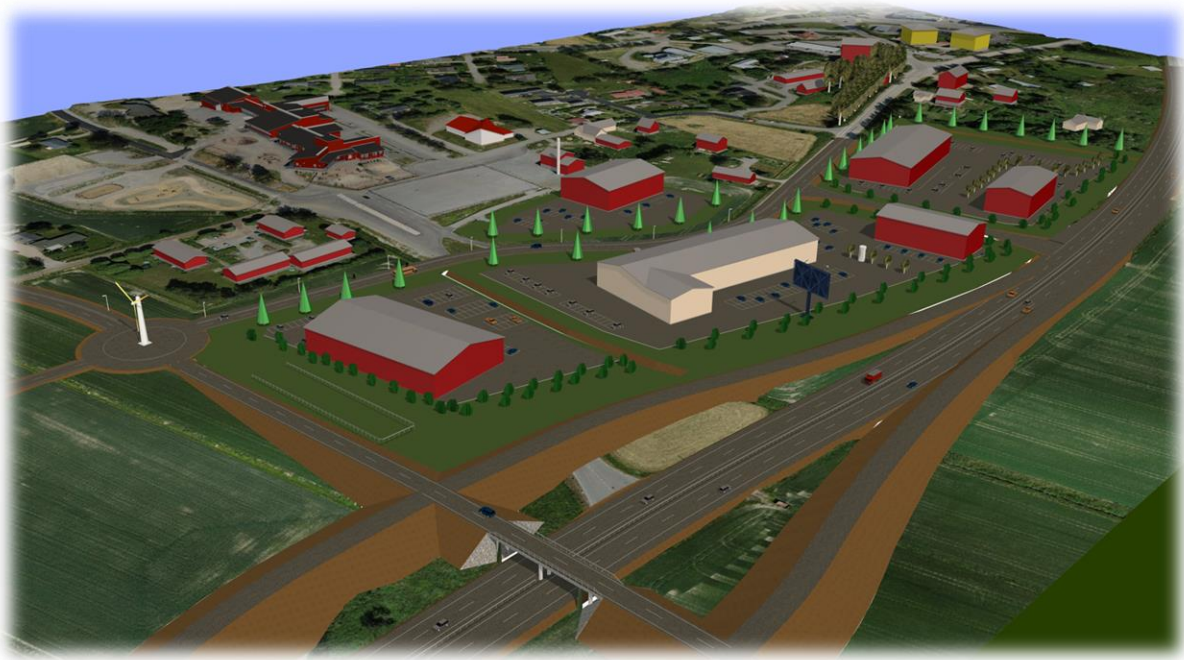
Planförslag 1.11.2023.

Kaavaehdotus 1.11.2023.




Samtliga illustrationer har gjorts av planläggare Jim Åkerholm, planläggningsavdelningen.
Kaavoitusosaston kaavoittaja Jim Åkerholm on laatinut kaikki havainnekuvat.


Vy från Smedsbyhållet när man kommer in till Kvevlax.
Näkymä Sepänkylän suunnasta saavuttaessa Koivulahteen.



Vy över den tilltänkta bron mot planområdet.
Näkymä suunnitteella olevalta sillalta kaava-alueelle.




Vy från rondellen och infarten till Herrgårdsbackvägen
Näkymä liikenneympyrästä ja sisäänajosta Herrgårdsbackantielle.



Vy över planområdet som helhet.
Näkymä koko kaava-alueesta.



Vy från rondellen mot Herrgårdsbacken ur fotgängarperspektiv.
Jalankulkijanäkymä liikenneympyrästä Herrgårdsbackenille.



Vy från Herrgårdsbacken mot planområdet ur fotgängarperspektiv.
Jalankulkijanäkymä Herrgårdsbackenilta kaava-alueelle.

