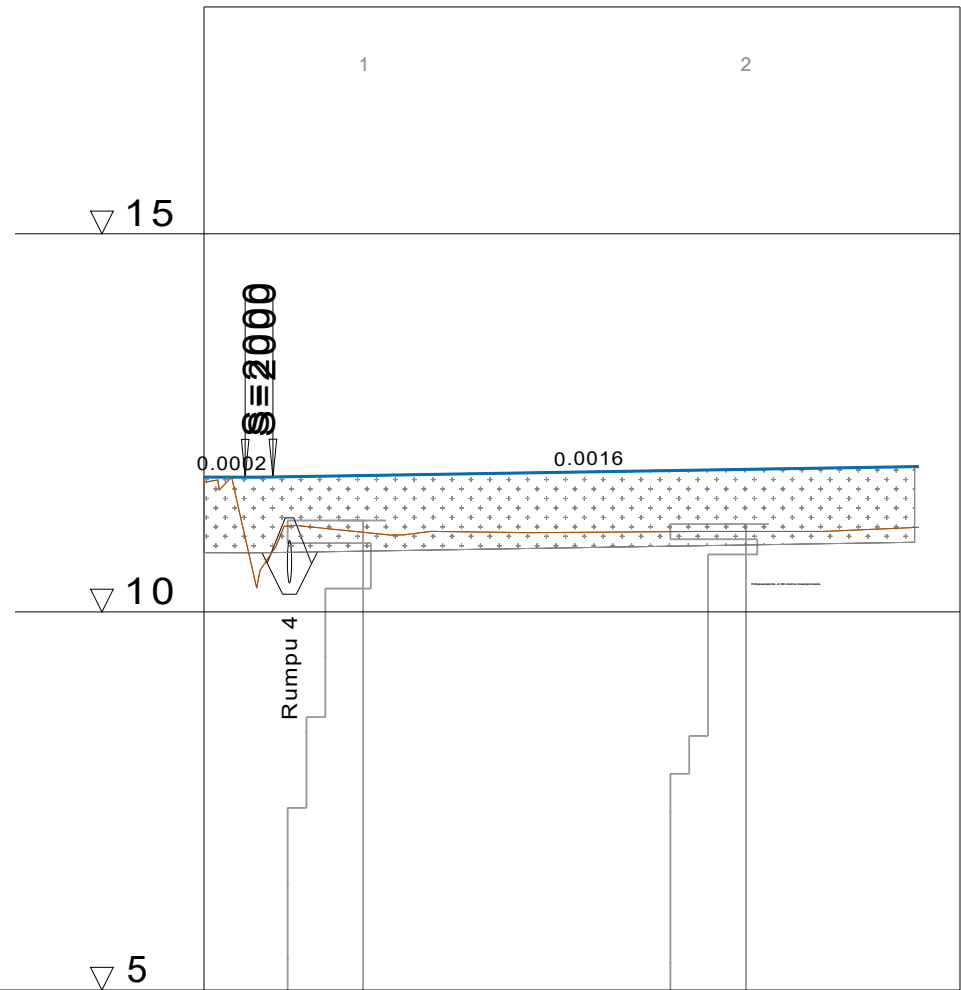


KUIVATUS

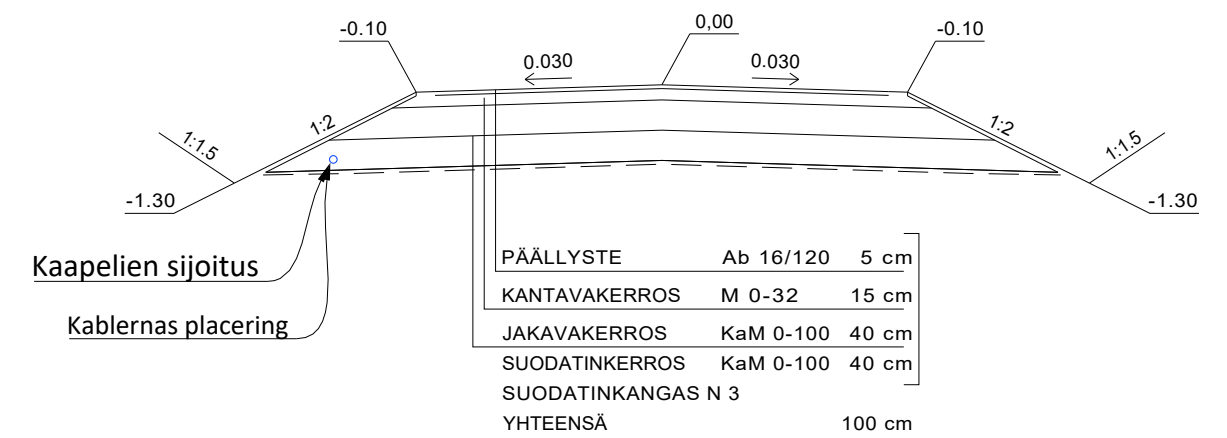
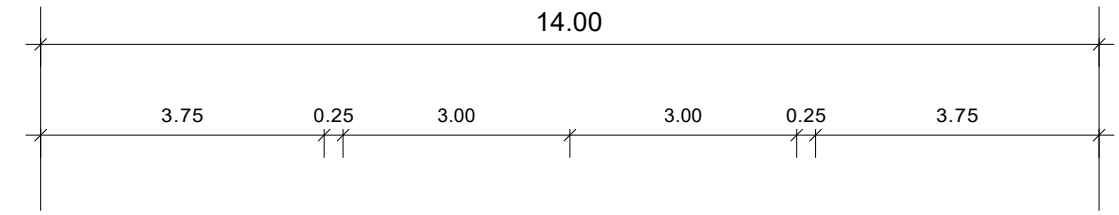
vas.
oik.




VESIJOHTO	LAEN KORKEUS PUTKEN MITAT, LAATU
HULEVESIVIAMÄRI	PAALU SISÄPOHJAN KORKEUS PUTKEN MITAT, LAATU
JÄTEVESIVIAMÄRI	PAALU KAIVOVÄLI, KALTEVUUS SISÄPOHJAN KORKEUS PUTKEN MITAT, LAATU
PUTKIEN PERUSTAMISTAPA	
PÄÄLLYSRAKENNE	
MATKA	0.00 5.45 11.79 18.12 85.42 94.54
KALTEVUUS / PYÖRISTYSSÄDE	0.0000 0.0020 0.0016 VAS 0.3
TASAUSVIIVAN KORKEUS	11.78 11.79 11.80 11.82 11.83 11.85 11.87 11.88 11.90 11.91
MAANPINNAN KORKEUS	11.71 10.98 11.06 11.06 11.05 11.05 11.06 11.06 11.06 11.10 11.12
PAALUTUS	0 50 100
KAAREVUUS	Sr
AJORADAN SIVUKALTEVUUS	

TYYPPIPOIKKILEIKKAUS TYP SKÄRNING

1:100



Kaapelien sijoitus
Kablernas placering

Tilaja ja suunnittelukohte	Piirustuksen sisältö	Mittakaavat
Mustasaaren kunta Wahlrooskan alueen kunnallistekniikka	PITUUSLEIKKAUS/LÄNGDSKÄRNING TYYPPIPOIKKILEIKKAUS/TYP SKÄRNING WAHLROOSINTIE/WAHLROOSVÄGEN	1:1000/100 1:100
 Aluetaito Oy Asemakatu 1, 62100 LAPUA etunimi.sukunimi@aluetaito.fi www.aluetaito.fi p. 040-8383 281	Koordinaatti- ja korkeusjärjestelmä	Työn ja piirustuksen n:o
	ETRS GK22 N2000	8124.122
30.7.2019	Miika Väärämäki	Juha Porre