






## Korsholm/Mustasaari

Detaljplanebeteckningar och -bestämmelser:  
Asemakaavamerkintä ja -määräykset:

-  Linje 3 m utanför planområdets gräns.  
3 m kaava-alueen rajan ulkopuolella oleva viiva.
-  Kvarters-, kvartersdels- och områdesgräns.  
Korttelin, korttelinosan ja alueen raja.
-  BÖLESVÄNGEN Namn på gata, väg, öppen plats, torg, park eller annat allmänt område.  
Kadun, tien, katuaukion, torin, puiston tai muun yleisen alueen nimi.
-  Gata.  
Katu.
-  Del av gatuområdes gräns där in- och utfart är förbjuden.  
Katualueen rajan osa, jonka kohdalta ei saa järjestää ajoneuvoliittymää.

### ALLMÄNNA BESTÄMMELSER:

- Balanslinjen för gatan ska anpassas till omgivande kulturmiljölandskap och terrängförhållanden.
- Möjliga förekomster av sura sulfatjordar ska beaktas vid förverkligande av gatan. Sulfatjorden ska behandlas på ett ändamålsenligt sätt så att risken för att olägenheter uppstår vid uppgrävning och deponering av den minimeras.

### YLEISMÄÄRÄYKSET:

- Kadun tasausviiva on sovitettava ympäröivään kulttuuriympäristömaisemaan ja maasto-olosuhteisiin.
- Kadun toteuttamisessa on otettava huomioon happamien sulfaattimaiden mahdolliset esiintymät. Sulfaattimaita tulee käsitellä tarkoituksenmukaisesti niin, että niiden kaivamisesta ja läjittämisestä aiheutuvien haittojen riski minimoidaan.



# KORSHOLMS KOMMUN MUSTASAAREN KUNTA

Smedsby-Böle detaljplan  
Gatuområde  
Vägförbindelse Karperövägen-Bölevägen

Sepänkylän-Bölen asemakaava  
Katualue  
Karperöntien-Bölentien tieyhteys

Plankod Kaavatunnus 499-153/21

Planutkast ALT2 Kaavaluonnos VE2 11.12.2024  
Planförslag Kaavaehdotus xx.xx.20xx  
Teknisk justering Tekninen muutos xx.xx.20xx

Program för deltagande och bedömning framlagt Osallistumis- ja arviointisuunnitelma nähtävillä	17.1.2023 - 15.2.2023
Planutkast framlagt Luonnos nähtävillä	xx.xx.20xx - xx.xx.20xx
Planförslag framlagt Ehdotus nähtävillä	xx.xx.20xx - xx.xx.20xx
Samhällsbyggnadsutskottet Yhdyskuntarakentamisen valiokunta	x.x.20xx §xx
Kommunstyrelsen Kunnanhallitus	x.x.20xx §xx
Godkänd i kommunfullmäktige (MBL §52) Hyväksytty kunnanvaltuustossa (MRL §52)	x.x.20xx §xx
Meddelande om ikraftträdande (MBL §200) Voimaan tulosta ilmoittaminen (MRL §200)	x.x.20xx

Baskarta för detaljplan Asemakaavan pohjakartta	Kartan uppgjord av: Kartan laajitus: Maa ja Vesi OY/Vasa Lantmäteribrå	Kommun, Kunta: Korsholm, Mustasaari (499) By, Kylä: Smedsby (418), Böle (402) Sepänkylä (418), Böle (402)	Skala Mittakaava 1:2000
Kartframställning: Kartanteko: 1982/1995 Korsholm, Mustasaari	Kartan godkänd, Kartta hyväksytty Kartanteko: 11.6.1984 Peter Sundsten/20.12.1995 Lena Granlund	Mätclass, Mittausluokka: 2 Koordinatsystem, Koordinattijärjestelmä: ETRS-GK22 Höjdsystem, Korkeusjärjestelmä: N2000	
Baskartan är kompletterad, tidsenlig och uppfyller ställida krav. Pohjakartta on täydennetty, ajanmukainen ja täyttää asetetut vaatimukset. Planläningschef Kaavoituspäällikkö xx.xx.20xx Jonas Aspholm			

Planläggare:  
Kaavoittaja: Simon Weiner

Planläningschef:  
Kaavoituspäällikkö: Jonas Aspholm