



TYPSKÄRNING 0-50



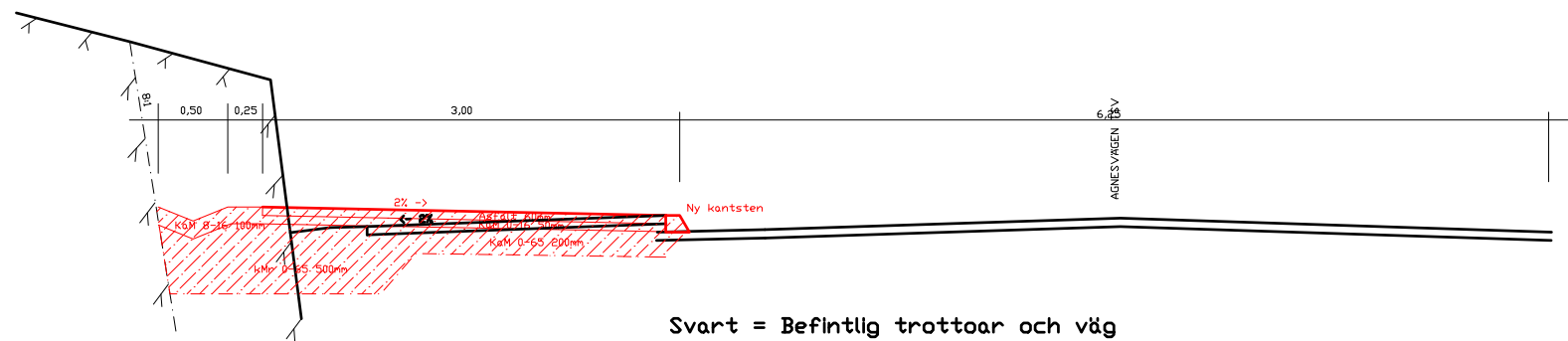
Svart = Befintlig trottoar och väg
 Rött = Planerad trottoar

TYPSKÄRNING 50-220




Svart = Befintlig trottoar och väg
 Rött = Planerad trottoar

TYPSKÄRNING 220-285 (bilden pl 245)



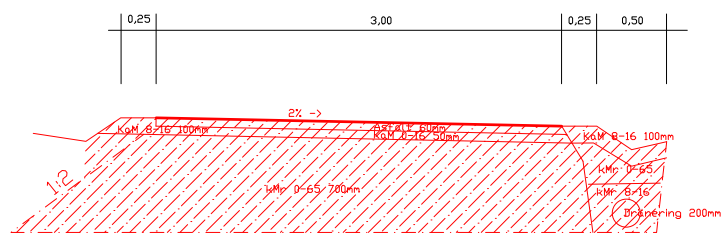
Svart = Befintlig trottoar och väg
 Rött = Planerad trottoar

TYPSKÄRNING 285-450



Svart = Befintlig trottoar och väg
 Rött = Planerad trottoar

TYPSKÄRNING 450-498



Rött = Planerad trottoar

märk./tunn.	antal/lukum.	ändring/muutos	init./nimim.	datum/pvm.
kommun/kunta	by/kylä	tomt/tontti	arkivant./arkistomerk.	löp.nr./juoks.no
Korsholm	Smedsby			
åtgärd/toimenpide			ritningstyp/piirustuslaji	
Breddning av Agnesvägens gång-och cykelled				
objektets namn och adress / kohteen nimi ja osoite			innehåll/sisältö	
Korsholms kommun			skalor/kaavat	
65610 KORSHOLM			TYPTVÄRSKÄRNING	
plan./suunn.ala		arb.nr./työ.no	ändring/muutos	
T&J Holmback Ab Oy				
datum/pvm.	plan./suunn.	godk./hyv.		
24.04.2026	Sandra Sebbas			